

BESANCON II

Département : DOUBS (25)

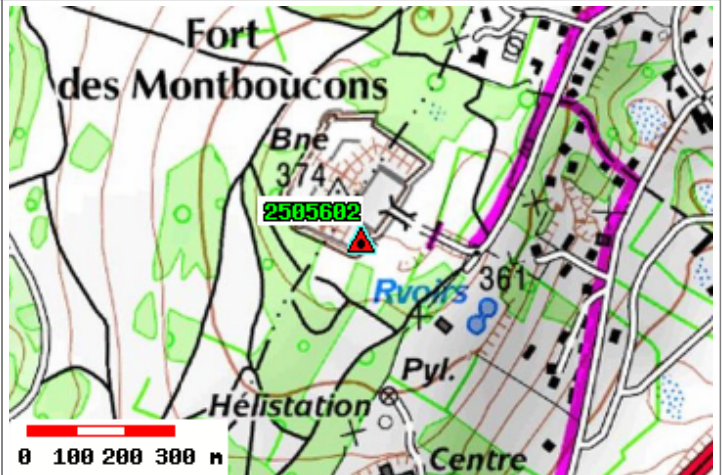
No du Site **2505602**

Commune : PIREY

Site du Réseau de détail

Lieu-dit : FORT-DES-MONTBOUCONS

Ce site n'a pas été photographié !

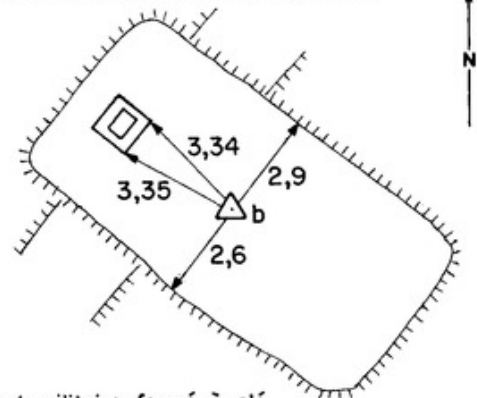
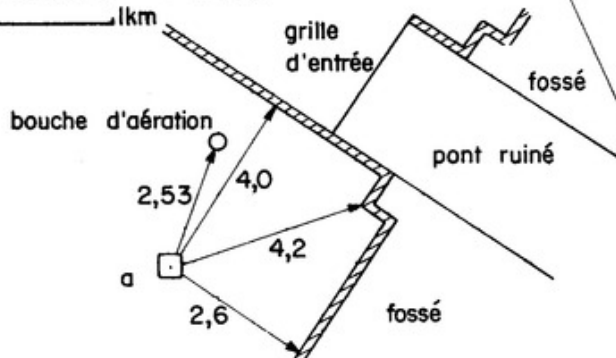



Carte : 3323 BESANCON

Orientement au sol à partir de la borne

MONTFAUCON I
antenne : axe

V = . . . G . . .



Fort militaire fermé à clé
accès : tout véhicule
autorisation auprès du directeur des
travaux du GENIE , quartier Ruty
rue Bersot
25031 BESANCON Cédex

Situation topo: 4 , 2 km N.O de l'Hotel de Ville

BESANCON II**Point : a**

Borne IGN 1989

Point vu en place en 1989

Point : b

Borne SGA 1938

Point vu en place en 1989

Avertissement

Compte-tenu des risques de déplacement des bornes ou autres points géodésiques, il est indispensable de rattacher vos opérations de topométrie à plusieurs points géodésiques proches, ceci afin de s'assurer de leur stabilité.

La responsabilité de l'IGN ne saurait être engagée en l'absence d'un tel contrôle.

Toute remarque concernant la destruction, la disparition ou le mauvais état des points géodésiques doit être signalée au Service de la Géodésie et du Nivellement : sgn@ign.fr

Système : ETRS 89 - Ellipsoïde : IAG GRS 1980 - Méridien origine : GREENWICH

Point	Longitude (dms)	Latitude (dms)	Hauteur (m)	Précision
a	5° 58' 47.5335" E	47° 15' 17.0880" N	416.73	< 10 cm
b	5° 58' 45.9984" E	47° 15' 19.3133" N	422.16	< 10 cm

Système : ETRS 89 - Projection : LAMBERT-93 - Système altimétrique : NGF-IGN 1969

Point	e (m)	n (m)	Précision plani	Altitude (m)	Précision alti
a	925308.60	6688078.47	< 10 cm	368.21	< 50 cm
b	925273.79	6688145.87	< 10 cm	373.65	< 50 cm